

**PJEŠAČKE STAZE OTOKA KRKA - KRČKA OBILAZNICA/** Otok Krk za aktivan odmor! Prolaskom Krčke obilaznice to možete realizirati, jer obilaznica povezuje lokalne šetnice na otoku Krku u jednu cjelinu i to u ukupnoj dužini od cca 300 kilometara. Kao najveći jadranski otok, Krk je prepun raznolikosti; od pitomih pašnjaka i jezera do kraških lokvi, suhozida i veličanstvenih kamenih vrhova, od kojih je najviša »Obzova« (568 metara) s koje puca pogled na čitav otok, Velebit i kvarnerski zaljev. Može se susresti i »domaćine«, kao što su srna, lisica, velik broj ptica od kojih je strvinar bjeloglavi sup zaštićena vrsta, brojne vrste leptira, guštere, zmije i žabe. Ukupno je predviđeno za obilazak cjelokupne Krčke obilaznice 13 dana, a dnevne ture kreću se od 4 do 6 sati. Kako bi se olakšalo kretanje po obilježenim pješačkim stazama i šetnicama, tiskana je ova mapa pješačkih staza otoka Krka sa ukupno sedam karata. Sa jedne strane svake karte može se vidjeti spoj obilaznice sa lokalnim šetnicama, dok sa druge strane je kratak opis onoga što se može vidjeti na ili u blizini pješačkih staza.




**THE HIKING TRAILS OF THE ISLAND OF KRK - KRK BYPASS/** Island of Krk for an active holiday! You can achieve this by taking the Krk Bypass because the bypass integrates the local promenades on the Island of Krk into a single whole having a total length of around 300 kilometers. As the largest island in the Adriatic, Krk is full of diversities - from tame pasture and lakes to karstic pools, stone walls and magnificent rocky peaks, the highest among them being Obzova (568 meters), providing a view of the entire island, Velebit and Kvarner Bay. You can also meet the hosts such as doe, fox, a number of bird species including the protected griffon vulture, numerous kinds of butterflies, lizards, snakes and frogs. The duration of a tour of the entire Krk Bypass is estimated at 13 days, while daily tours take 4 to 6 hours. To facilitate moving on marked hiking trails and promenades, we have printed this map of hiking trails of the Island of Krk with a total of seven maps. On one side of each map you can see the connection of the bypass with the local promenades, while the other side provides a short description of what there is to see on or around the hiking trails.

Izgled putokaza Krčke obilaznice/  
What an island transversal  
signpost looks like



**SAVJETI:** Obuća i odjeća - čvrste visoke tenisice sa debljim potplatom ili planinarske visoke cipele, uz adekvatnu sportsku odjeću prilagodbenu godišnjem dobu. Ljeti izbjegavati najtopliji dio dana. Nasti sa spornom pićku vodu (ljeti za svaki sat hoda 1.5 l). I suhu hranu ili neko drugo osvježanje. Ne zaboravite ponijeti fotoaparati ili dalekozor! Prije polaska provjerite vremensku prognozu. **UPOZORENJA:** Pratite oznake na terenu, ne idite stazama koje nisu označene. Crveno bijele oznake postavljene su uglavnom na kamenju, a ponegdje i na stablima. Na polazištima staza postavljene su ploče s obavijestima o smjeru kretanja i vremenskoj udaljenosti. Osim zimi, možete naići na zmiju otrovnicu - poskoka (*Vipera ammodytes*). Sporo se kreću ili uopće ne miču, a krajem ljeta se penjaju na grane drveća i grmlja; te ujed u predio glave ili vrata može biti smrtonosan. Ujed u predio otvora većinom nije smrtonosan, no treba čim prije doći liječniku. **MOLIMO VAS DA:** ne bacate otpad, ne palite vatru, ne ljerate ovce, ne rušite i ne preskačete suhozid nego prolazite kroz ugrađene prolaze te pažljivo otvarate i zatvarate sva vrata na prolazima. Ne berite smokve, grožđe, zaštićeno bilje i ne lovite životinje. Želimo Vam lijepo vrijeme i nezaboravan aktivan odmor!

**RECOMMENDATIONS:** Clothing and footwear - solid sport shoes with thicker soles or high top hiking shoes with adequate sport clothing adapted to the season. In summertime, avoid the hottest part of the day. Take drinking water with you (in summertime, 1.5 l for every hour of hiking) and dry food or other refreshments. Don't forget to take your camera or binoculars! Before you leave, check the weather forecast. **WARNINGS:** Follow the marks and don't take any unmarked trails. The red and white marks are mostly on rocks and occasionally on trees. There are information boards providing directions and time distances at the starting points of the trails. Except in winter, you can encounter a poisonous snake nose-horned viper (*Vipera ammodytes*). They move slowly or don't move at all, climb trees and bushes in late summer, and a bite in the area of the head or neck may be fatal. Bites on extremities are normally not fatal, but you one should get to a doctor as soon as possible! **PLEASE:** do not litter, do not light fires, do not chase away sheep, do not tear down or jump over stone walls but go through built-in passages, and carefully close the doors on the passages. Do not pick figs, grapes and protected plants and do not hunt animals. We wish you nice weather and an unforgettable active holiday!

-  PJEŠAČKE STAZE/ THE HIKING TRAILS
-  KRČKA OBILAZNICA/ KRK BYPASS
-  PJEŠAČKE STAZE BAŠKA/ BAŠKA HIKING TRAILS

- I/ KRK-Muraj-Kuka-Kalabrinj (prilaz iz Punta/ access from Punta)-Žičevo(prilaz iz Treskavca/ access from Treskavac)-Veli vrh = 5 h/hr
- II/ Veli vrh-Obzova-Lipica-Svetište MB Goričke/ Sanctuary of the Lady of Gorica-Jurandvor = 4:30 h/hr
- III/ Jurandvor - ispod Zakama-Plato mjeseca/ below Zakama-Plato mjeseca (prilaz iz Baške/ access from Baška)-Hlam-Diviska = 4 h/hr
- IV/ Diviška-Ohod, raskrižje kolnih puteva/ access road intersection (Žanac-Valjavine-Tohoraj)-klanac/ ravine, ispod vrha Hlam/ below Hlam peak (prilaz iz predjela Žanac/ access from Žanac area)-vrh Hlam/ Hlam peak = 6 h/hr
- V/ Vrh Hlam-klanac/ Hlam peak-ravine, ispod vrha Hlam/ below Hlam peak (prilaz od predjela Žanac/ access from Žanac area) - predjel Tohoraj/ Tohoraj area - po kolnom putu/ down the access road -VRBNIK (južni dio/ south part)
- VI/ VRBNIK (sjeverni dio/ north part) - uvala Melska-Risika-Prapratna-utvrda Gradec/ Melska Bay-Risika-Prapratna-Gradec Fort = 4:30 h/hr
- VII/ Utvrda Gradec-Vela Gromača-Sv. Juraj-Gostinjac-Sv. Vid Dobrinjski-DOBRINJ/ Gradec Fort-Vela Gromača-Sv. Juraj-Gostinjac-Sv. Vid Dobrinjski-DOBRINJ = 4 h/hr
- VIII/ DOBRINJ-Soline-Čičići-Sužan = 3 h/hr
- IX/ Sužan-nad Jezerom-NJIVICE (sjev. dio/ north part) = 3:30 h/hr
- X/ NJIVICE (kupalište pod Kijcom/ bathing zone below Kijac)-grobje Miholjice-Sršići-Rasopasno-Gabonjin-Sv. Petar/ Miholjice Cemetery-Sršići-Rasopasno-Gabonjin-Sv. Petar = 4:30 h/hr
- XI/ Sv. Petar-kapela Sv. Ivana de Matha-Oštrobradići-Milovčići Turčići-Porat/ Sv. Petar- Sv. Ivan de Matha-Oštrobradići-Milovčići-Turčići-Porat = 3:40 h/hr
- XII/ Porat-Fumak-Čavlena-Sv. Krševan -Linardići = 4 h/hr
- XIII/ Linardići-Skrbčići-Picik-KRK = 4:30 h/hr

Na Krku se nalazi više ekološki zaštićenih područja: 1. ornitološki rezervat Kuntrep; dio otoka Krka od rta Glavine do uvale Mala Luka (obalni pojas širok cca 1 km)/ 2. specijalni botanički i zoološki rezervat: otok Prvić s priobalnim vodama i podmornjem i Grgurov kanal/ 3. specijalni rezervat šumske vegetacije: otočić Košljun u Puntarskoj vali, šuma crnike kraj Glavotoka i park Dubec u Ornišaji.

There are several environmentally protected areas on Krk: 1. ornithological reserve Kuntrep; a part of the Island of Krk between Cape Glavina and Mala Luka Bay (a coastal belt around 1 km in width)/ 2. special botanical and zoological reserve: Island of Prvić with the surrounding water and submarine area and Grgur Channel/ 3. special forest vegetation reserve: Islet of Košljun in Punta Bay, holm-oak forest near Glavotok and Dubec park in Ornišaji.